













-  Gewässer (Einzugsgebiet > 10 km²)
-  Seen und Talsperren (Wasserfläche > 0,5 km²)
-  Kanal

Biologische Gewässergüte

-  I unbelastet bis sehr gering belastet
-  I - II gering belastet
-  II mäßig belastet
-  II - III kritisch belastet
-  III stark verschmutzt
-  III - IV sehr stark verschmutzt
-  IV übermäßig verschmutzt
-  Sonstige
-  Trocken



Staatliches Umweltamt Herten

Gartenstrasse 27, 45699 Herten

Umsetzung der Europäischen Wasserrahmenrichtlinie in NRW, Phase 1: Bestandsaufnahme

Flussgebietseinheit Rhein, Bearbeitungsgebiet Niederrhein, Arbeitsgebiet Emscher

Beiblatt zu K 2.1 - 2:

Biologische Gewässergüte im Arbeitsgebiet Emscher